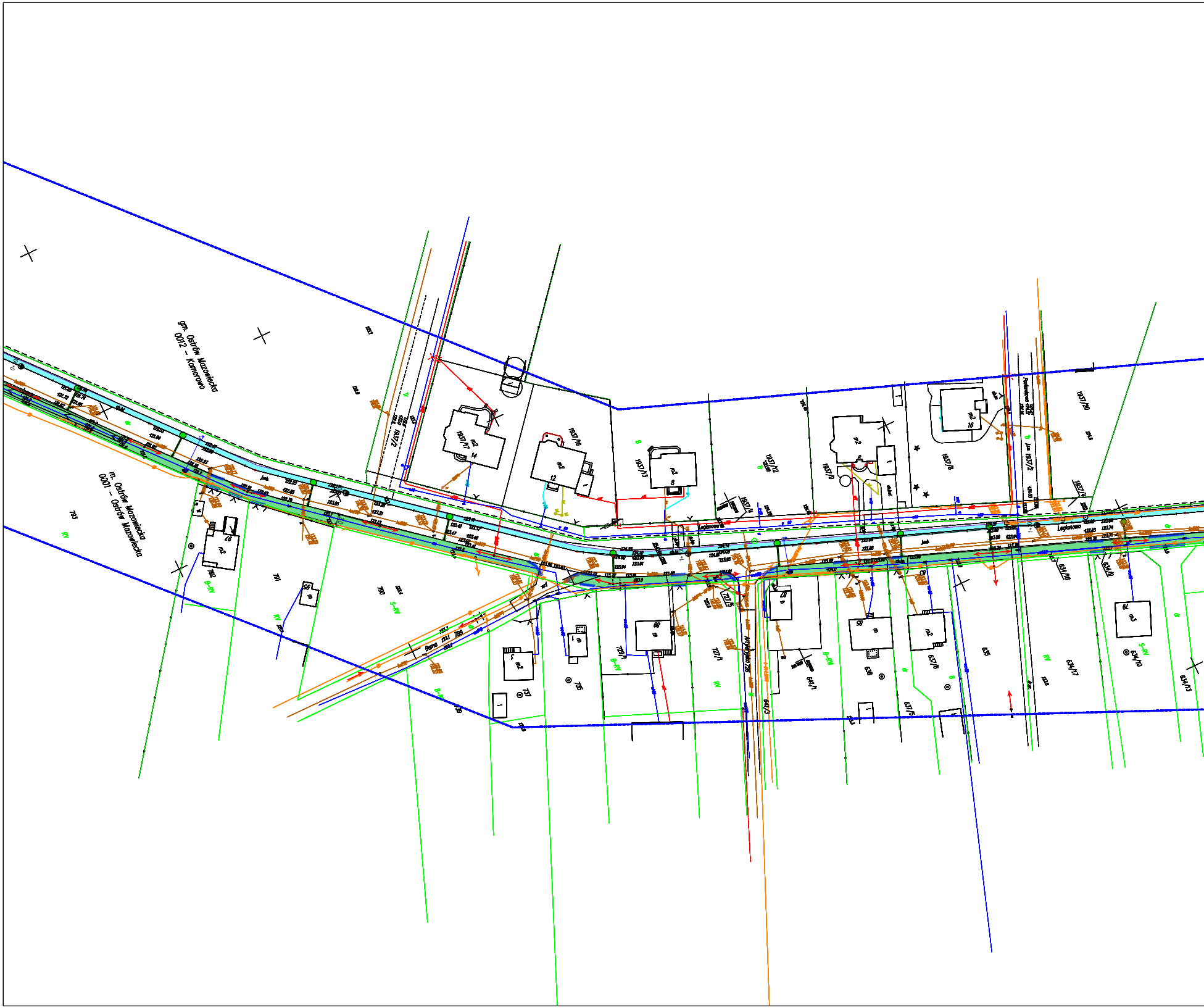
gm. Ostrów Mazowiecka
0012 - Komorowo
m. Ostrów Mazowiecka
0001 - Ostrów Mazowiecka
1937/17
m2
14
1937/16
m2
12
1937/13
m2
8
1937/12
1937/9
m2
1937/8
m2
16
1937/20
1937/14
1937/4
1937/2
Legionowa
Legionowa
793
792
m2
97
791
790
789
Bema
737
m2
735
728/1
m
727/1
727/5
Artyleryjska 726
641/1
641/5
m
87
m
86
636
637/6
m2
637/5
635
634/18
634/12
634/17
634/10
m3
79
634/13
B-RV
RV
S-RV
R

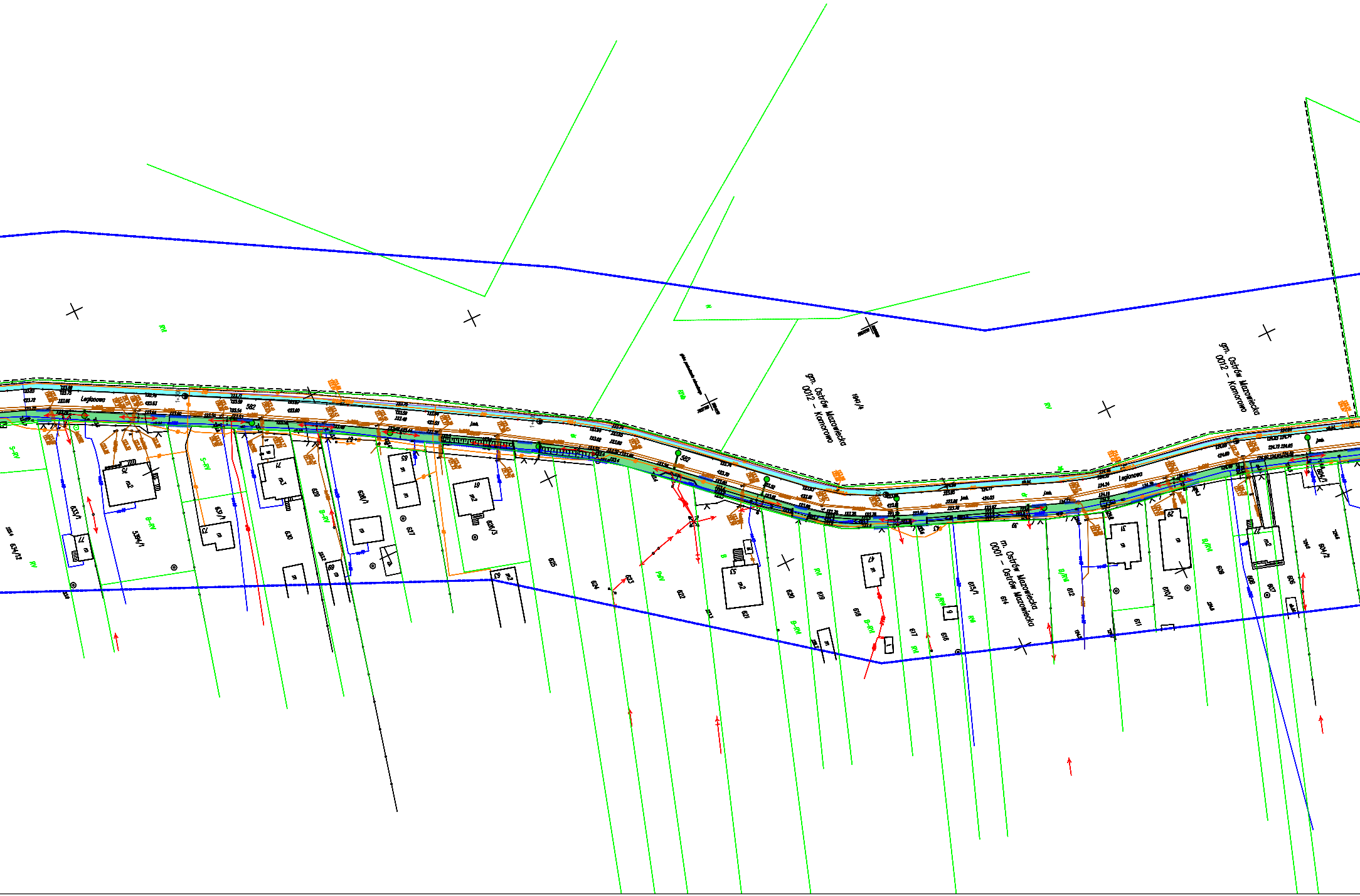
gm. Ostrów Mazowiecka
0012 - Komorowo
1941/4
gm. Ostrów Mazowiecka
0012 - Komorowo
m. Ostrów Mazowiecka
0001 - Ostrów Mazowiecka
Legionowo
Legionowo
582
582
634/12
633/1
5394/1
631/1
630
629
628/1
627
626/3
625
624
623
622
621
620
619
618
617
616
615/1
614
612
611
610/1
609
608
607
606
604/2
RV
S-RV
B-RV
B-RIV
B/RIV
RIV
PsIV
m
m2
m3
123.72
123.66
123.71
123.59
123.54
123.60
123.78
123.59
123.48
123.63
123.76
123.81
123.85
124.03

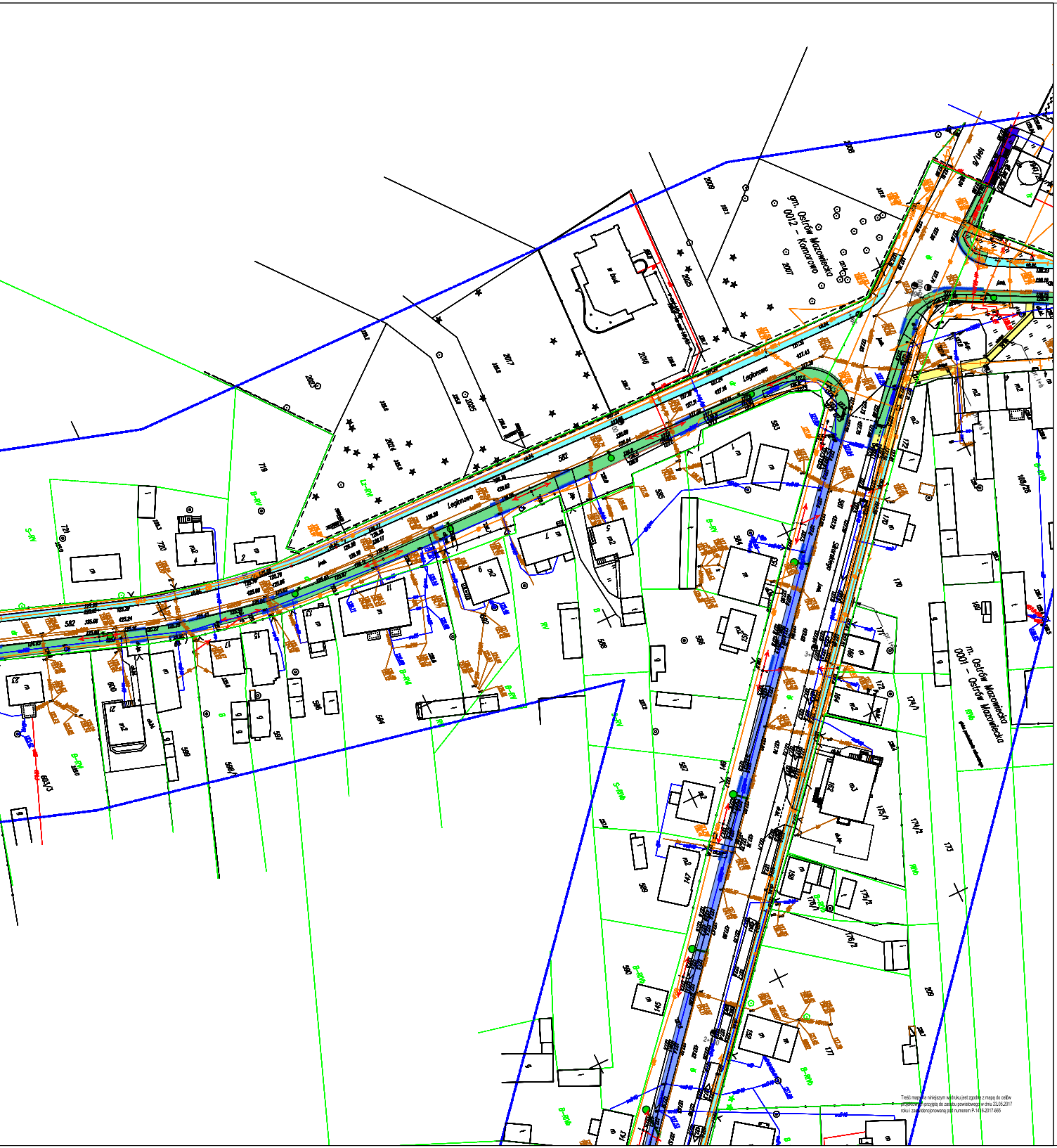
gm. Ostrów Mazowiecka
0012 - Komorowo
m. Ostrów Mazowiecka
0001 - Ostrów Mazowiecka
Legionowa

Treść mapy na niniejszym wydruku jest zgodna z mapą do celów projektowych przyjętą do zasobu powiatowego w dniu 23.05.2017 roku i zaewidencjonowaną pod numerem P.1416.2017.665

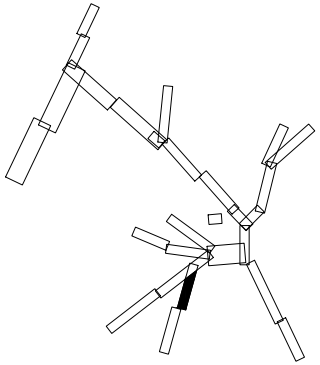

LEGENDA:

▭	działki objęte opracowaniem
🟩	projektowany ciąg pieszo rowerowy
🟦	projektowana ścieżka rowerowa
🟨	projektowany/remontowany chodnik
▨	kostka kamienna
🟪	istniejąca ścieżka rowerowa
▭	istniejący chodnik
🟦	istniejący ciąg pieszo-rowerowy
🟩	projektowany pas zieleni
🟪	projektowane parkingi/wiaty dla rowerów
🟥	pas dla rowerów wyznaczony w jezdni – oznakowanie poziome
🟫	projektowane miejsca parkingowe
▭	regulacja, profilowanie rowu
🟦	proj. kładka dla rowerzystów
🟥	istniejące miejsca parkingowe
▭	proj. rzędne wysokościowe
▭	proj. murek z prefabrykatu typu L
▭	proj. murek z gazonów
▭	proj. palisada betonowa
▭	proj. bariera typu olsztyńskiego
▭	proj. ściek betonowy
▭	proj. przedłużenie przepustu
▭	krawężnik/obrzeże
▭	krawężnik wtopiony
✕✕	elementy do usunięcia
▭	ISTN. SIEĆ WODOCIĄGOWA
▭	ISTN. SIEĆ KANALIZACJI SANITARNEJ
▭	ISTN. LINIA NAPOWIETRZNA
▭	ISTN. SIEĆ ELEKTROENERGETYCZNA
▭	ISTN. SIEĆ TELETECHNICZNA
▭	ISTN. SIEĆ GAZOWA
✕	ISTN. SŁUP ENERGETYCZNY DO LIKWIDACJI
▭	PROJ. KANALIZACJA DESZCZOWA
▭	PROJ. KANALIZACJA SANITARNA
▭	PROJ. WODOCIĄG
●	PROJ. KRATKA DESZCZOWA
●	PROJ. STUDNIA CHŁONNA
↗	PROJ. PRZESTAWIENIE HYDRANTU
●	PROJ. NOWY SŁUP ENERGETYCZNY
●	PROJ. OŚWIETLENIE
✕	PROJ. ROZBIÓRKI BUDOWLI
▭	PROJ. BUDOWLE TELEKOMUNIKACYJNE
⊗	DRZEWO DO USUNIĘCIA
⊗	KARPINA DO USUNIĘCIA
○	DRZEWO DO ZACHOWANIA
●	DRZEWO DO PRZESADZENIA/USUNIĘCIA
○	SKUPISKO MŁODYCH DRZEW DO USUNIĘCIA

PRAWA AUTORSKIE ZASTRZEŻONE

Jednostka projektowa: ROAD CONCEPT RENATA KOZAK UL. SIENKIEWICZA 21 11-600 WĘGORZEWO		Inwestor: MIASTO OSTRÓW MAZOWIECKA UL. 3 MAJA 66 07-300 OSTRÓW MAZOWIECKA	
Nazwa zadania:	BUDOWA ŚCIEŻEK ROWEROWYCH NA TERENIE MIASTA OSTRÓW MAZOWIECKA O DŁUGOŚCI OK. 17KM, WRAZ Z BUDOWĄ INFRASTRUKTURY TOWARZYSZĄCEJ I PRZEBUDOWĄ KOLIZJI		Branża: drogowa
Tytuł rysunku:	PROJEKT ZAGOSPODAROWANIA TERENU		Skala: 1:500
Projektował: branża drogowa drogowa	mgr inż. Renata Kozak WAM/0138/POOD/10	Podpis:	Data: 06.2017
			Nr rysunku: 2.2